PROFILE RUROCIĄGÓW POMPOWNI
1 : 100

rurociąg północny

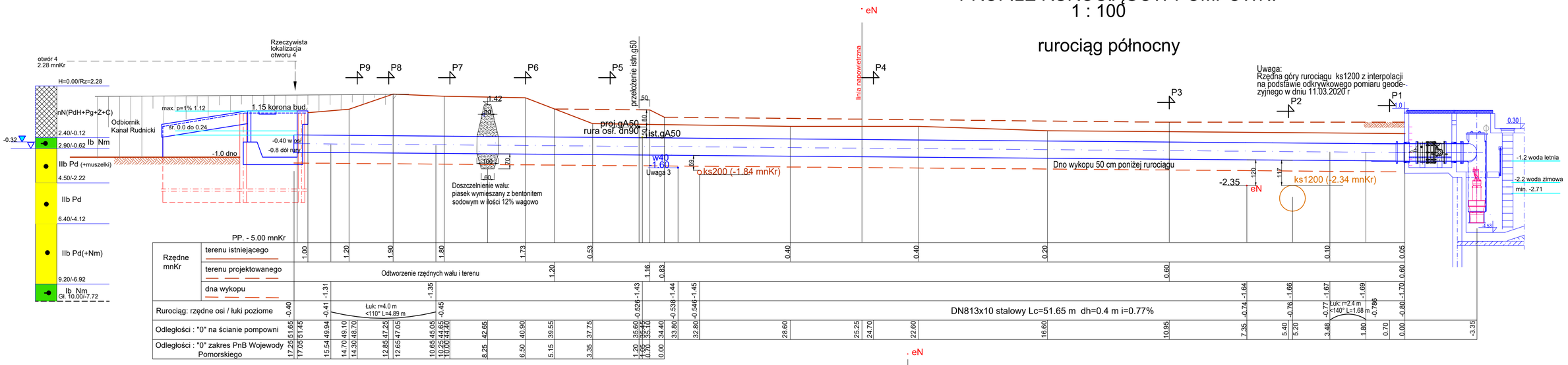

rurociąg środkowy

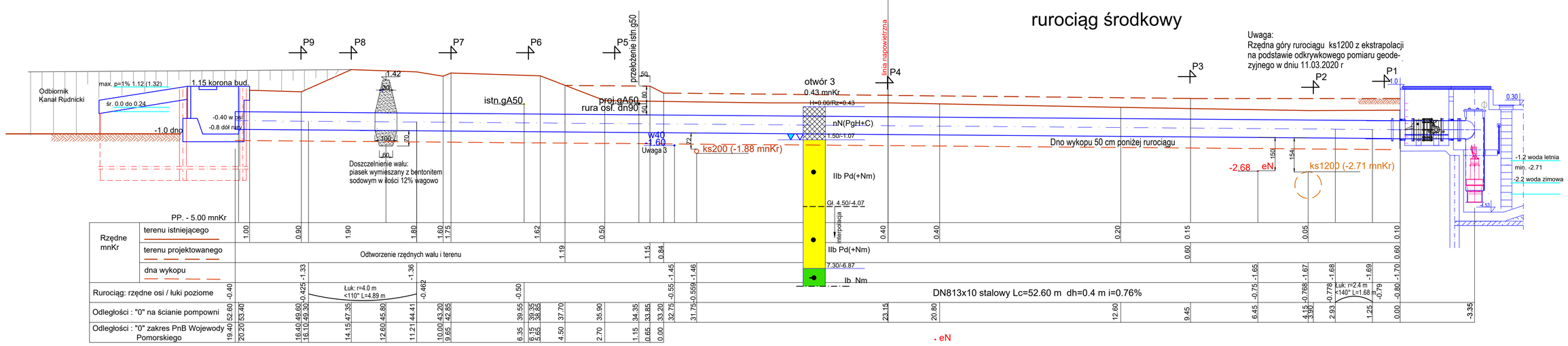

rurociąg południowy

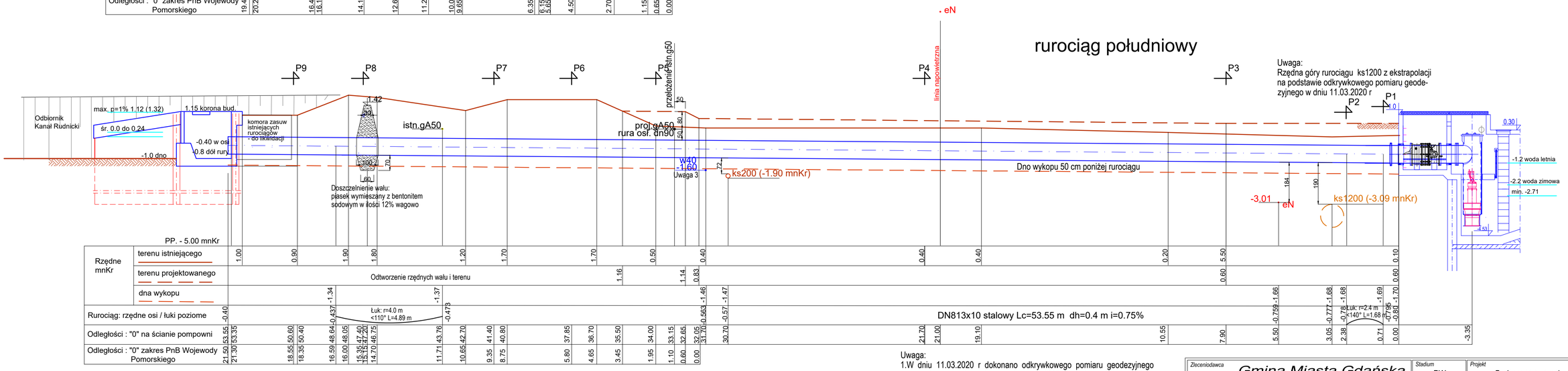

Uwaga:
1. W dniu 11.03.2020 r dokonano odkrywkowego pomiaru geodezyjnego określając rzędną góry rurociągu ks1200 w miejscu skrzyżowania z rurociągami technologicznymi pompowni
2. Prace w rejonie kabla sygnalizacyjnego rurociągu, sieci ks200, w40 i gA50 prowadzić ręcznie
3. Wodociąg w40 - ze względu na brak danych dotyczących rzędnych ułożenia, po dokonaniu odkrywki pomierzyć rzeczywistą rzędną. W przypadku rzędnej -1.5 mnKr (w osi) i niższych rurociąg pozostawić bez zmian, w przypadku wyższej obniżyć do -1.6 mnKr (w osi)
4. Dno wykopu 90 cm od osi rurociągu

Zleceniodawca: *Gmina Miasta Gdańska*, *ul. Nowe Ogrody 8/12 80-803 Gdańsk*		Stadium: PW	Projekt: *Budowa pompowni Rudniki przy ul. Zawodzie w Gdańsku*
Pracownia Projektowa: *Gdańskie Wody Spółka z o.o. 80-601 Gdańsk, ul. Andruszkiewicza 5*		Zlecenie: -	
		Data: 12.2021	Nazwa rysunku: *Rurociągi - profile*
Projektował: *mgr inż. Waldemar Warzała*	4826/Gd/91	Część: Hydrotechniczna	
Opracował:		Skala: **1:100**	Numer rysunku: **5.2** Rzw. **0**
Sprawdził: *mgr inż. Tadeusz Rozkwitalski*	3603/Gd/88		